




# ANEXO REGULARIDAD: RALLYSPRINT MANACOR 2024

## Artículo 1 – TRAMO DE CALIBRACIÓN

<p><b>INICIO</b></p>	 <p>Referencia externa: Señal de 40 Ubicación: <a href="https://maps.app.goo.gl/wwGBERY3obUSvRpbA">https://maps.app.goo.gl/wwGBERY3obUSvRpbA</a></p>
<p><b>FINAL</b></p>	 <p>Referencia externa: Señal STOP Ubicación: <a href="https://maps.app.goo.gl/GGK7r76pLfZtVTsj6">https://maps.app.goo.gl/GGK7r76pLfZtVTsj6</a></p>




<p><b>PLANO GENERAL</b></p>	 <p>Mapa General del itinerario.</p>
	<p><b>DISTANCIA 1.799 metros</b></p>




## **Artículo 2 – MEDICIONES DE LOS TRAMOS**

El vehículo con el que se han medido los tramos equipa 1 sonda con 2 imanes en la rueda trasera derecha.

TRAMO	DISTANCIA EXACTA	CRITERIO DE MEDICIÓN
TC A – Mil Lagos	19.409 metros	Por carril derecho, pegado a la derecha.
TC B – Son Macià	11.168 metros	Por carril derecho, pegado a la derecha.

### **Artículo 3 – SALIDAS Y METAS TRAMOS**

	<p><b>SALIDA</b></p>	 <p>Referencia externa: Final entrada derecha Coordenadas GPS: 39.621455, 3.286586</p>
<p><b>TC A – Mil Lagos 19.409 metros</b></p>	<p><b>PUNTO INTERMEDIO 9.821 metros</b></p>	 <p>Referencia externa: Final entrada derecha (foto desactualizada) Coordenada GPS: 39.659985, 3.259067</p>
	<p><b>LLEGADA</b></p>	 <p>Referencia externa: Final entrada derecha Coordenadas GPS: 39.608711, 3.271176</p>

	<p><b>SALIDA</b></p>	 <p>Referencia externa: En línea con el espejo a la izquierda  Coordenadas GPS: 39.518526, 3.200789</p>
<p><b>TC B –  Son  Macià  11.168  metros</b></p>	<p><b>PUNTO  INTERMEDIO  6.623 metros</b></p>	 <p>Referencia externa: En línea con señal 70  Coordenadas GPS: 39.488498, 3.251596</p>
	<p><b>LLEGADA</b></p>	 <p>Referencia externa: En línea con el espejo a la izquierda  Coordenadas GPS: 39.510966, 3.222804</p>